





Målestokk 1:5000 ved A4 stående utskrift


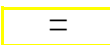

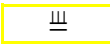





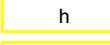

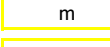












Tegnforklaring arealstatistikk


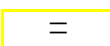





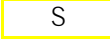


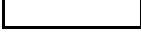
Eiendomsgrenser

Beskrivelse	Fargekode
Grense	
Uregistrert jordsameie	
Uavklart eierforhold	
Tvisteteig	

AR5 - 13 klasser

Beskrivelse	Fargekode	Symbol
Fulldyrka jord		
Overflatedyrka jord		
Innmarksbeite		
Skog, særs høg bonitet		
Skog, høg bonitet		
Skog, middels bonitet		
Skog, lav bonitet		
Uproduktiv skog		
Myr		
Jorddekt fastmark		
Skrinn fastmark		
Bebyggd, samf, vann, bre		
Ikke klassifisert		




AR5 - 7 klasser

Beskrivelse	Fargekode	Symbol
Fulldyrka jord		
Overflatedyrka jord		
Innmarksbeite		
Produktiv skog		
Bebyggd, samf, vann, bre		
Annet markslag		
Ikke klassifisert		

Erosjonsrisiko

Beskrivelse	Fargekode
Liten erosjonsrisiko	
Middels erosjonsrisiko	
Stor erosjonsrisiko	
Svært stor erosjonsrisiko	
Ikke kartlagt	



Jordressurser

Beskrivelse	Fargekode
Ingen begrensninger	
Små begrensninger	
Moderate begrensninger	
Store begrensninger	
Ikke kartlagt	

Endring markslag (AR5)

Beskrivelse	Fargekode
Til jordbruksareal	
Fra jordbruksareal	
Endringer innen jordbruksareal	
Andre endringer	
Ingen endringer	

Helling jordbruksareal

Beskrivelse	Fargekode
Større enn 1:3	
Mellom 1:5 og 1:3	
Mindre helling, samt andre areal	

Grenser for arealressurser

På kart	
På flybilde	

Arealstatistikk for grunneiendom 0138-3/1/0 og eiendommer lagt til

Markslag (AR5) 13 klasser

Landbruksregisteret (Statens landbruksforvaltning):

Del av landbrukseiendom: JA

0138-3/1/0

Matrikkelen (Kartverket)

Registrert: 1 av 1 grunneiendommer

Arealstatistikk (dekar):

Matrikelnummer	Antall teiger	Fulldyrka jord	Overflate- dyrka jord	Innmarks- beite	Skog sær- høy bonitet	Skog høy bonitet	Skog middels bonitet	Skog lav bonitet	Uproduk- tiv skog	Myr	Jorddekt fastmark	Skrinn fastmark	Bebygd, samf., vann, bre	Ikke klassifisert	Sum grunneiendom
0138-3/1/0 Grunneiendom															
3/1	1	122.3	0.0	0.0	0.0	32.7	17.7	18.4	1.8	0.0	4.7	0.0	0.8	0.0	198.3
Sum dekar	1	122.3	0.0	0.0	0.0	32.7	17.7	18.4	1.8	0.0	4.7	0.0	0.8	0.0	198.3

Tabellen "Arealstatistikk" viser arealtall for teiger som har klart definert eier (M eller F).

Andre arealer tilknyttet eiendommen? Nei

Eiendom lagt til (dekar):

Matrikelnummer	Antall teiger	Fulldyrka jord	Overflate- dyrka jord	Innmarks- beite	Skog sær- høy bonitet	Skog høy bonitet	Skog middels bonitet	Skog lav bonitet	Uproduk- tiv skog	Myr	Jorddekt fastmark	Skrinn fastmark	Bebygd, samf., vann, bre	Ikke klassifisert	Sum grunneiendom
0138-4/1/0 Landbrukseiendom															
4/1	1	117.9	0.0	5.7	0.0	189.3	20.6	7.8	4.3	0.0	4.1	0.0	6.3	0.0	356.0
Sum dekar	1	117.9	0.0	5.7	0.0	189.3	20.6	7.8	4.3	0.0	4.1	0.0	6.3	0.0	356.0

Tabellen "Eiendom lagt til" viser arealtall for eiendom lagt til grunneiendommen og som har klart definert eier. Eiendommene er sortert etter matrikelnummer i stigende rekkefølge.

Andre tilknyttede arealer lagt til? Nei

Total:

Type	Antall teiger	Fulldyrka jord	Overflate- dyrka jord	Innmarks- beite	Skog, særs høy bonitet	Skog, høy bonitet	Skog, middels bonitet	Skog, lav bonitet	Uproduk- tiv skog	Myr	Jorddekt fastmark	Skrinn fastmark	Bebygd, samf., vann, bre	Ikke klassi- fisert	Sum grunn- eiendom
Jordregister og eiendom lagt til	2	240.2	0.0	5.7	0.0	222.0	38.3	26.2	6.1	0.0	8.8	0.0	7.1	0.0	554.3
Sum dekar	2	240.2	0.0	5.7	0.0	222.0	38.3	26.2	6.1	0.0	8.8	0.0	7.1	0.0	554.3

Vi gjør oppmerksom på at totalsommene i nederste linje i tabellen "Total" vil kunne være misvisende. Det gjelder i tilfeller hvor en og samme teig er knyttet til to eller flere av de valgte eiendommene (f.eks. Fx og S-teiger). Samme areal vil i så fall være inkludert i totalarealet for flere av de aktuelle eiendommene, og totalsummen for alle eiendommer som er lagt til vil dermed bli for stor.

For mer informasjon om eierforholdene, se arealstatistikk på teignivå.

Uavklart eierforhold: Teiger som i matrikkelen har flere matrikkelenheter og ulike eiere (Fx).

Uregistrert jordsameie: Teiger som i matrikkelen er kodet som uregistrert jordsameie (S og Sx).

Tvisteteig: Teiger som i matrikkelen er kodet som tvist/omtvistet (T).